




### LEGENDA

-  Ribeirão Ferraz
-  Córregos
-  ZEIT - ZONA ESPECIAL DE INTERESSE TURÍSTICO  
2.019.973,98 m<sup>2</sup> (2,02 Km<sup>2</sup>)

Conchal / SP - Brasil		
<b>PROPOSTA</b>		
Alterações	Data	Visto



### PREFEITURA MUNICIPAL DE CONCHAL

Rua Francisco Ferreira Alves, 364 – Centro  
Fone: (19) 3866-8600 CEP: 13.835-000

Administração 2013/2016  
VALDECI AP. LOURENÇO / MARCOS ROBERTO DE OLIVEIRA

Objeto:  
**PROJETO DE LEI COMPLEMENTAR Nº XXX / 2016.**  
**ZONEAMENTO DE USO E OCUPAÇÃO DO SOLO**  
Zona Especial de Interesse Turístico - ZEIT

Codificado sob nº 001/2016 **Anexo IV - Mapa 04**

Local: CONCHAL / SP	<b>ZONEAMENTO</b>	Data: janeiro / 2016
------------------------	-------------------	-------------------------

<b>DEPLAN</b>	DEPARTAMENTO DE PLANEJAMENTO Diretor: Eng <sup>o</sup> Civil Benedito Aparecido Bordini
---------------	--

Resp. Técnico Eng. <sup>o</sup> Benedito Aparecido Bordini - CREA 0600571198	Desenho: Leonardo C. Locatelli	<b>Anexo IV</b>
Escala: 1:10.000	Visto: Arquivo: Anexo Mapas Rev. Zoneamento PDE_2016	