





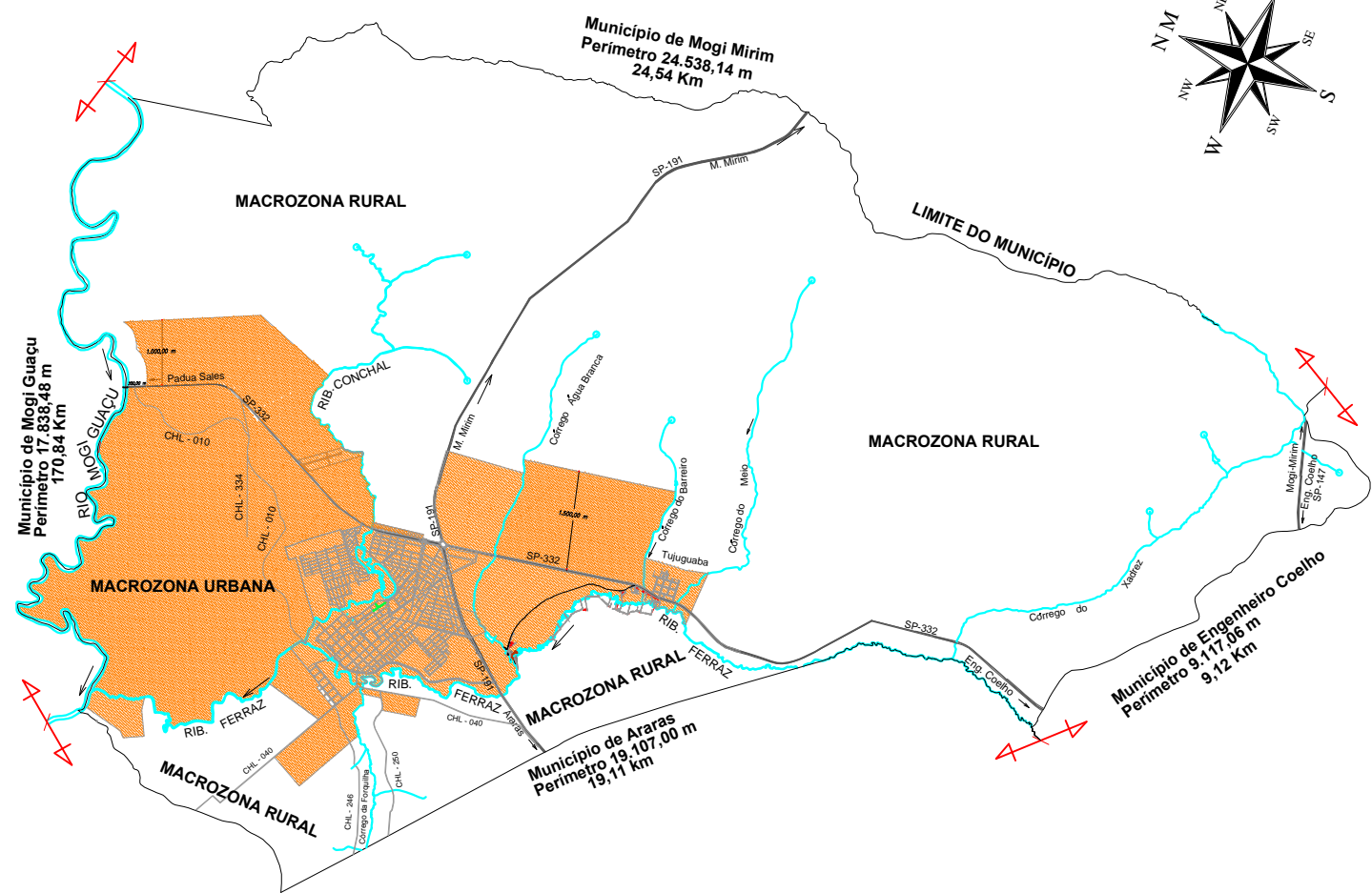



LEGENDA

-  Limite do Município
-  Rio e Ribeirões
-  Córregos
-  **MACROZONA URBANA**
Macro-área urbana e
Macro-área de expansão urbana juntas
37.348.663,68 m² (37,34 Km²)
-  **MACROZONA RURAL**
145.444.336,32 m² (145,44 Km²)
-  **ÁREA TOTAL DO MUNICÍPIO**
182.793.000,00 m² (182,793 Km²)



Conchal / SP - Brasil

PROPOSTA		
Alterações	Data	Visto

PREFEITURA MUNICIPAL DE CONCHAL
 Rua Francisco Ferrinho Alves, 364 - Centro
 Fone: (19) 3866-8000 CEP: 13.835-000
 Administração 2013/2016
 VALDECI AP. LOURENÇO / MARCOS ROBERTO DE OLIVEIRA

Objeto:
 PROJETO DE LEI COMPLEMENTAR N° XXX / 2016.
PLANO DIRETOR ESTRATÉGICO
 PLANTA DO MUNICÍPIO
 Macrozona Urbana, Expansão Urbana e
 Macrozona Rural
 Codificado sob n° 001/2016 Anexo I - Mapa 01

Local: CONCHAL / SP	P. D. E.	Data: Janeiro / 2016
------------------------	-----------------	-------------------------

DEPLAN DEPARTAMENTO DE PLANEJAMENTO
 Diretor: Eng° Civil Benedito Aparecido Bordini

Resp. Técnico: Eng. Benedito Aparecido Bordini - CREA 0600571198	Desenho: Leonardo C. Locatelli	Anexo I
Escala: 1:33.000	Visto: Anexo Mapa Revisão Plano Diretor 2016	